


# LEGENDE

A4 Servitude concernant les terrains riverains des cours d'eau non domaniaux ou compris dans l'emprise du lit de ces cours d'eau



T1 Servitude relative au chemin de fer



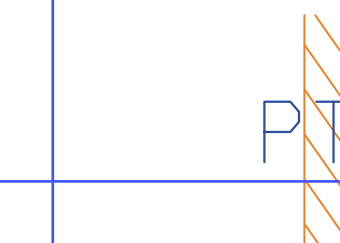
INT1 Voisinage des cimetières



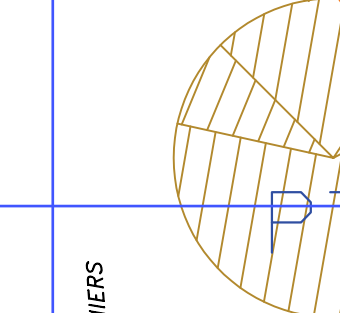
PT3 réseaux de télécommunications téléphoniques télégraphiques (X3)



EL7 Alignement des voies nationales, départementales et communales.



PT2 Protection des centres radioélectriques émission-réception contre les obstacles



PT1 Protection des centres de réception contre les perturbations électromagnétiques

## PLAN LOCAL D'URBANISME

Commune de **MOUROUX**

### APPROBATION

Vu pour être annexé à la délibération du Conseil Municipal en date du 23 mars 2004  
LE MAIRE  
Nicolas CHARPENTIER

CABINET D'URBANISME  
Jean-FRANÇOIS  
14 rue de la Gare de  
77500 Meaux



PIECE N° 11.2  
PLAN DES  
SERVITUDES  
D'UTILITE  
PUBLIQUE  
ECHELLE : 1/5000

